

**AZIONI POTENZIALI
delle
PUBBLICHE AMMINISTRAZIONI
del PRIMO PROGRAMMA TRIENNALE DI AZIONE
CONTRATTO DI FIUME TEVERE DA CASTEL GIUBILEO ALLA FOCE**

	ASSE STRATEGICO	codice azione	SOGGETTO RESPONSABILE	TITOLO AZIONE	TIPOLOGIA AZIONE
1	E Fruizione Integrata	PA_E.1	Regione Lazio Ufficio Progettazione Europea	Politiche di turismo in aree periferiche	Interventi
2		PA_E.2	USTL Roma Capitale	Piazza Tevere: da Ponte Mazzini a Ponte Sisto, riva destra e sinistra. Sistema Tevere Parco Fluviale	Interventi
3		PA_E.3	USTL Roma Capitale	Riva de Cocci. Sistema Tevere Parco Fluviale	Interventi
4		PA_E.4	USTL Roma Capitale	Cammino Storico Tevere da Ponte Sublicio a Ponte Testaccio. Sistema Tevere Parco Fluviale	Interventi
5		PA_E.5	USTL Roma Capitale	Parco Tevere Sud. Sistema Tevere Parco Fluviale	Interventi
6		PA_E.6	USTL Roma Capitale	Parco Tiberis. Sistema Tevere Parco Fluviale	Interventi
7		PA_E.7	USTL Roma Capitale	Fruizione e uso delle sponde: sicurezza	Interventi
8		PA_E.8	Municipio I	Sicurezza delle sponde nell'area centrale di Roma: il problema degli accampamenti temporanei	Sicurezza
9		PA_E.9	Comune di Fiumicino	Sistema ciclovie: Ciclovía Tirrenica. Realizzazione II Stralcio argine destro Tevere Fiumicino	Interventi
10		PA_E.10	Roma Capitale	Sistema ciclovie: Ciclovía Tirrenica tratto argine destro Comune di Roma	Interventi
11		PA_E.11	Roma Capitale / Municipio II	Parco della Musica	Interventi
12		PA_E.12	Municipio VIII	Valco San Paolo: l'ansa che vogliamo	Interventi
13	F Partecipazione Attiva	PA_F.1	Municipio I	Educazione alla cultura del fiume e del CdF	Comunicazione

SCHEDA N° 1 PRIMO PROGRAMMA D'AZIONE 2022-2025

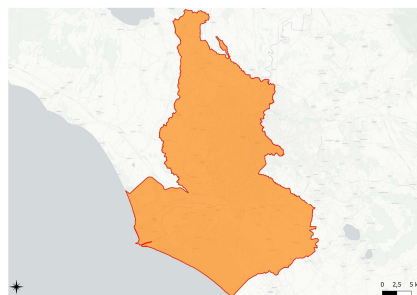
ASSE STRATEGICO	Obiettivi di sviluppo sostenibile - SDGs (Agenda 2030)	OS - Obiettivi specifici di sostenibilità
A. Aggiornamento e sviluppo del quadro conoscitivo	3. Assicurare la salute e il benessere per tutti e per tutte le età	1. Gestione risorse idriche e protezione dal rischio idraulico
B. Sicurezza idraulica		2. Miglioramento qualità delle acque
C. Qualità acque	6. Garantire a tutti la disponibilità e la gestione sostenibile dell'acqua e delle strutture igienico-sanitarie	3. Miglioramento qualità ambientale
D. Biodiversità e funzionalità ecologica		4. Accessibilità e fruizione. Tevere spazio pubblico
E. Fruizione integrata	8. Incentivare una crescita economica duratura, inclusiva e sostenibile, un'occupazione piena e produttiva ed un lavoro dignitoso per tutti	5. Valorizzazione e promozione progettualità esistenti
F. Partecipazione Attiva	11. Rendere le città e gli insediamenti umani inclusivi, sicuri, duraturi e sostenibili	6. Diffusione della conoscenza e della partecipazione

PA_E.1 - POLITICHE DI TURISMO FLUVIALE IN AREE PERIFERICHE

AT - ATTIVITÀ		SR - SOGGETTO RESPONSABILE DELL'ESECUZIONE E DEL MONITORAGGIO	ENTE DI APPARTENENZA	DIPARTIMENTO / UFFICIO		NOME COGNOME DEL RESPONSABILE		
TP - TIPOLOGIA ATTIVITÀ				Agenzia del Turismo Regione Lazio		Giuliano Tallonte		
Monitoraggio		SR - SOGGETTI COINVOLTI		TA - TEMPI PREVISTI PER L'ATTUAZIONE		R - RISORSE FINANZIARIE		
		SOGGETTI	REFERENTE	Avvio	Termine	ENTI FINANZIATORI	DISPONIBILI	DA REPERIRE
A - Progetto Interreg Starcities	A.1 - Ricognizione buone pratiche in tema di turismo fluviale periferico	Municipio IX Roma Capitale	Arch. Elisabetta Romano - Project Officer STAR-Cities	2020	2021	Interreg EUROPE -UE	Interreg Star Cities	
	A.2 - Stakeholders meeting	Partnersariato progetto Star Cities, Regione Lazio Agenzia del Turismo, Agenda Tevere, Municipio IX, Dipartimento di Architettura UniRoma3, associazioni territoriali	Arch. Elisabetta Romano - Project Officer STAR-Cities Dott. Alessandro Drago - Regione Lazio	2020	2021	Interreg EUROPE -UE	Interreg Star Cities	
	A.3 - Documento di indirizzo di policy	Regione Lazio - Municipio IX EUR - Roma Capitale	Arch. Elisabetta Romano - Project Officer STAR-Cities Dott. Alessandro Drago - Regione Lazio	2021	2023	Interreg EUROPE -UE	Interreg Star Cities	
	A.4 - Attività di sensibilizzazione nelle scuole superiori	Municipio IX Commissione istruzione e turismo, Agenda Tevere, Dipartimento di Architettura UniRoma3		2020	2023		Municipio IX	
	A.5 - Implementazione di progetti sul territorio: 1 - Presentazione di un progetto per la realizzazione di un affaccio sul TEVERE altezza Ponte Magliana) 2 - Partecipazione del Municipio IX EUR al Bando regionale per la costituzione di una DMO sul TEVERE, sul modello di quella di Valle-de-Marne per la Marna.	Partnersariato progetto Star Cities, Regione Lazio Agenzia del Turismo, Agenda Tevere, Municipio IX, Dipartimento di Architettura UniRoma3, associazioni territoriali	Arch. Elisabetta Romano - Project Officer STAR-Cities Dott. Alessandro Drago - Regione Lazio	2021	2023	Interreg EUROPE -UE + Fondi Regionali per il Turismo	Municipio IX, Regione Lazio	
CONTRIBUTO DELL'AZIONE/ATTIVITÀ ALLE POLITICHE COMUNITARIE, NAZIONALI E PIANI E PROGRAMMI REGIONALI	DIRETTIVA 2000/60/CE (DIRETTIVA QUADRO ACQUE)	x	STRATEGIA TEMATICA DEL SUIOLO COMUNICAZIONE DELLA COMMISSIONE ALLE ALTRE ISTITUZIONI EUROPEE				Piano di Gestione della Riserva Statale del Litorale Romano	
	DIRETTIVA 2007/60/CE (DIRETTIVA ALLUVIONI)	x	CONVENZIONE EUROPEA SUL PAESAGGIO			x	PRG Roma Capitale	
	DIRETTIVA 92/43/CEE (DIRETTIVA HABITAT)	x	Piano Territoriale Paesaggistico Regionale del Lazio (PTPR)				PRG Comune di Fiumicino	
	DIRETTIVA 2009/147/CE (DIRETTIVA UCCELLI)	x	P55 - Piano Stralcio dell'area Metropolitana Romana				Piano Urbano della Mobilità Sostenibile (PUMS) di Roma Capitale	
	DIRETTIVA 2008/56/CE (DIRETTIVA QUADRO SULLA STRATEGIA MARINA)		Piano di Tutela delle Acque Regionale (PTAR)					
	STRATEGIA UE PER LA BIODIVERSITA'		Piano Territoriale Provinciale Generale (PTPG)					
CA - CRITICITA' ATTESE E LINEE GUIDA	entro novembre 2021 Piano d'azione per l'attuazione dello scambio delle buone prassi del progetto STAR-Cities. Realizzazione di un book di buone prassi europee per il turismo fluviale sostenibile. Slittamento causa Covid 19.							

TC - TERRITORIO COINVOLTO
Descrizione e riferimenti territoriali (coordinate GIS o altro per eventuale localizzazione)

CARTOGRAFIA



SCHEDA COMPILATA DA	NOME COGNOME	ENTE DI APPARTENENZA	MAIL
	Alessandro Drago	Regione Lazio	adrago@regione.lazio.it

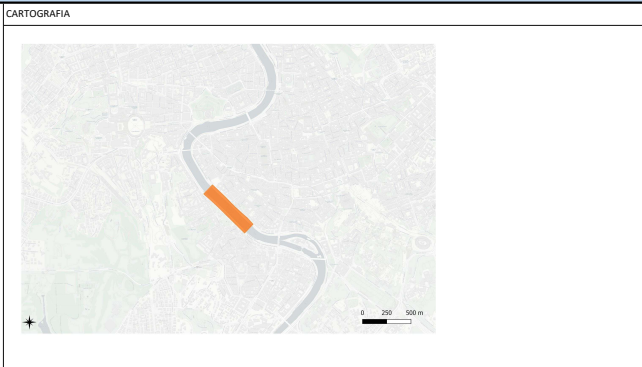
SCHEDA N° 2 PRIMO PROGRAMMA D'AZIONE 2022-2025

ASSE STRATEGICO	Obiettivi di sviluppo sostenibile - SDGs (Agenda 2030)	OS - Obiettivi specifici di sostenibilità
A. Aggiornamento e sviluppo del quadro conoscitivo	3. Assicurare la salute e il benessere per tutti e per tutte le età	1. Gestione risorse idriche e protezione dal rischio idraulico
B. Sicurezza idraulica	6. Garantire a tutti la disponibilità e la gestione sostenibile dell'acqua e delle strutture igienico-sanitarie	2. Miglioramento qualità delle acque
C. Qualità acque	8. Incentivare una crescita economica duratura, inclusiva e sostenibile, un'occupazione piena e produttiva ed un lavoro dignitoso per tutti	3. Miglioramento qualità ambientale
D. Biodiversità e funzionalità ecologica	11. Rendere le città e gli insediamenti umani inclusivi, sicuri, duraturi e sostenibili	4. Accessibilità e fruizione. Tevere spazio pubblico
E. Fruizione integrata		5. Valorizzazione e promozione progettualità esistenti
F. Partecipazione Attiva		6. Diffusione della conoscenza e della partecipazione

PA_E.2 - "PIAZZA TEVERE": da Ponte Mazzini Ponte Sisto, riva destra e sinistra Sistema Tevere Parco Fluviale

AT - ATTIVITÀ		SR - SOGGETTO RESPONSABILE DELL'ESECUZIONE E DEL MONITORAGGIO	ENTE DI APPARTENENZA	DIPARTIMENTO / UFFICIO	NOME COGNOME DEL RESPONSABILE			
TP - TIPOLOGIA ATTIVITÀ Conoscenza Sicurezza Interventi Comunicazione Monitoraggio			Roma Capitale	Ufficio Speciale Tevere				
		SR - SOGGETTI COINVOLTI		TA - TEMPI PREVISTI PER L'ATTUAZIONE		R - RISORSE FINANZIARIE		
		SOGGETTI	REFERENTE	Avvio	Termine	ENTI FINANZIATORI	DISPONIBILI	
A- Ricomposizione in un'unica visione strategica di SISTEMA TEVERE BENE COMUNE sia degli aspetti che riguardano il Tevere ecosistema sia di quelli che definiscono la valenza urbana del fiume in una concezione contemporanea del Tevere spazio pubblico. "Piazza Tevere". Tratto del Tevere compreso tra Ponte Sisto e Ponte Mazzini banchina in sinistra idraulica per l'anno intero e banchina in destra idraulica con esclusione dei periodi che vanno dal 15 aprile al 14 maggio e dal 15 settembre al 15 ottobre (periodi di concessione all'Associazione Tevereterno). Specchio d'acqua: tutta la superficie compresa tra Ponte Sisto e Ponte Mazzini. Roma Capitale richiesta di concessione alla Regione Lazio per 19 anni. Progetto unitario di recupero ambientale, paesaggistico e urbanistico degli ambiti fluviali: eventi artistici e culturali di pubblica utilità.		A.1 - Elementi infrastrutturali di base - servizi pubblici: acqua; elettricità per illuminazione fissa e flessibile; predisposizione per illuminazione di tipo temporaneo; WI-FI banda larga. A.2 - Miglioramenti infrastrutturali per le attività temporanee: sedute stagionali; sistemi espositivi flessibili e rimovibili; schermi di protezione; aula laboratorio galleggianti per la didattica e la sperimentazione; chioschi bar; strutture per palchi temporanei; zattere galleggianti per spettacoli teatrali concerti e altro. A.3 - Servizi pubblici e standard edilizi: reperimento ampi spazi pedonali sul lungotevere al posto dei parcheggi attuali; interventi di modifica del parapetto sul lungotevere per consentire una migliore visibilità tra città e fiume; accesso pedonale da via della Lungara attraverso i giardini della Farnesina.	Regione Lazio, UST, Comune di Roma, MIBACT Protezione Civile, Capitaneria di Porto, ABDAC. Regione Lazio, UST, Comune di Roma, MIBACT Protezione Civile, Capitaneria di Porto, ABDAC, Associazioni di cittadini e collettività. Regione Lazio, UST, Comune di Roma, MIBACT Protezione Civile, Capitaneria di Porto, ABDAC.	Ufficio Speciale Tevere Roma Capitale Ufficio Speciale Tevere Roma Capitale Ufficio Speciale Tevere Roma Capitale			Roma Capitale Roma Capitale Roma Capitale	
CONTRIBUTO DELL'AZIONE/ATTIVITÀ ALLE POLITICHE COMUNITARIE, NAZIONALI E PIANI E PROGRAMMI REGIONALI								
		DIRETTIVA 2000/60/CE (DIRETTIVA QUADRO ACQUE)	x	STRATEGIA TEMATICA DEL SUOLO COMUNICAZIONE DELLA COMMISSIONE ALLE ALTRE ISTITUZIONI EUROPEE	x	Piano di Gestione della Riserva Statale del Litorale Romano		
		DIRETTIVA 2007/60/CE (DIRETTIVA ALLUVIONI)		CONVENZIONE EUROPEA SUL PAESAGGIO	x	PRG Roma Capitale		
		DIRETTIVA 92/43/CEE (DIRETTIVA HABITAT)		Piano Territoriale Paesaggistico Regionale del Lazio (PTPR)		PRG Comune di Fiumicino		
		DIRETTIVA 2009/147/CE (DIRETTIVA UCCELLI)		P55 - Piano Stralcio dell'area Metropolitana Romana		Piano Urbano della Mobilità Sostenibile (PUMS) di Roma Capitale		
		DIRETTIVA 2008/56/CE (DIRETTIVA QUADRO SULLA STRATEGIA MARINA)		Piano di Tutela delle Acque Regionale (PTAR)				
		STRATEGIA UE PER LA BIODIVERSITÀ		Piano Territoriale Provinciale Generale (PTPG)				
CA - CRITICITÀ ATTESE E LINEE GUIDA		La fattibilità è subordinata alle azioni di UST e Roma Capitale per il reperimento delle risorse economiche per la redazione dei progetti definitivo ed esecutivo, e per la realizzazione degli interventi. La definizione del cronoprogramma è subordinata al reperimento delle risorse economiche.						

TC - TERRITORIO COINVOLTO
 Descrizione e riferimenti territoriali (coordinate GIS o altro per eventuale localizzazione)



SCHEDA COMPILATA DA	NOME COGNOME	ENTE DI APPARTENENZA	MAIL
		Roma Capitale	

SCHEDA N° 3 Contratto di Fiume Tevere da Castel Giubileo alla foce
PRIMO PROGRAMMA D'AZIONE 2022-2025

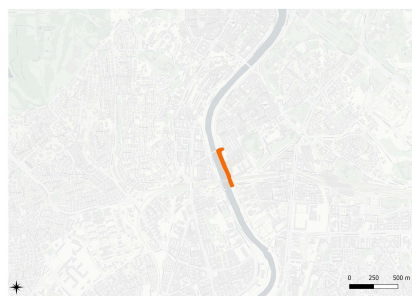
ASSE STRATEGICO	Obiettivi di sviluppo sostenibile - SDGs (Agenda 2030)	OS - Obiettivi specifici di sostenibilità
A. Aggiornamento e sviluppo del quadro conoscitivo	3. Assicurare la salute e il benessere per tutti e per tutte le età	1. Gestione risorse idriche e protezione dal rischio idraulico
B. Sicurezza idraulica	12. Garantire modelli sostenibili di produzione e di consumo	2. Miglioramento qualità delle acque
C. Qualità acque	6. Garantire a tutti la disponibilità e la gestione sostenibile dell'acqua e delle strutture igienico-sanitarie	3. Miglioramento qualità ambientale
D. Biodiversità e funzionalità ecologica	13. Promuovere azioni, a tutti i livelli, per combattere il cambiamento climatico	4. Accessibilità e fruizione. Tevere spazio pubblico
E. Fruizione integrata	8. Incentivare una crescita economica duratura, inclusiva e sostenibile, un'occupazione piena e produttiva ed un lavoro dignitoso per tutti	5. Valorizzazione e promozione progettualità esistenti
F. Partecipazione Attiva	11. Rendere le città e gli insediamenti umani inclusivi, sicuri, duraturi e sostenibili	6. Diffusione della conoscenza e della partecipazione

PA_E.3 - RIVA DEI COCCI
Sistema Tevere Parco Fluviale

AT - ATTIVITÀ		SR - SOGGETTO RESPONSABILE DELL'ESECUZIONE E DEL MONITORAGGIO	ENTE DI APPARTENENZA	DIPARTIMENTO / UFFICIO		NOME COGNOME DEL RESPONSABILE			
TP - TIPOLOGIA ATTIVITÀ			Roma Capitale	Ufficio Speciale Tevere					
		SR - SOGGETTI COINVOLTI	TA - TEMPI PREVISTI PER L'ATTUAZIONE		R - RISORSE FINANZIARIE				
		SOGGETTI	REFERENTE	Avvio	Termine	ENTI FINANZIATORI	DISPONIBILI	DA REPERIRE	
<p>A* - RICOMPOSIZIONE IN UN'UNICA VISIONE STRATEGICA DI SISTEMA TEVERE BENE COMUNE sia degli aspetti che riguardano il Tevere ecosistema sia di quelli che definiscono la valenza urbana del fiume in una concezione contemporanea del Tevere spazio pubblico.</p> <p>"Cantiere Rivadecocci". Lungotevere Testaccio, da Ponte Testaccio a Ponte dell'Industria. PROGETTO DI RIQUALIFICAZIONE AMBIENTALE e URBANA. Ripulire dai rifiuti l'area e riqualificare la sponda attraverso una serie di interventi che rendano l'area pubblicamente accessibile e fruibile in sicurezza, e allestita per svolgere attività culturali e sportive e trascorrere il tempo libero in un ambiente naturale. (UST ha richiesto ed ottenuto concessione ma non l'ha ancora presa in carico). Gli interventi riguardano le aree demaniali fluviali per le quali Roma Capitale intende promuovere progetti per la riqualificazione e valorizzazione, chiedendone la concessione alla Regione Lazio. Le modalità sono regolate in base allo "Schema di Protocollo di Intesa tra Regione Lazio e Roma Capitale per la riqualificazione e valorizzazione delle aree demaniali fluviali site nel territorio comunale di Roma". Deliberazione n. 190 del 24 ottobre</p>		<p>A.1 - Predisposizione del progetto per la riqualificazione e valorizzazione dell'area demaniale fluviale. (la Regione Lazio esamina il progetto entro il termine di 30 giorni. Verificate le condizioni di ammissibilità al Protocollo di Intesa, espletata l'istruttoria con esito positivo, la Regione Lazio affida in concessione a Roma Capitale l'area). Nella gestione del bene demaniale, per l'espletamento di lavori o servizi accessori Roma Capitale può avvalersi di soggetti terzi pubblici o privati.</p> <p>A.2 - Nel caso in cui le aree in oggetto siano interessate da abbandono di rifiuti, attuazione di interventi di pulizia e/o bonifica delle aree interessate dall'intervento.</p> <p>A.3 - Effettuato il ripristino delle condizioni di sicurezza idraulica, ambientale ed igienico sanitarie, individuazione e proponimento alla Regione Lazio delle azioni necessarie a presidiare e manutere l'area, con oneri non a carico della Regione Lazio.</p> <p>A.4 - Il Dipartimento Tutela Ambientale di Roma Capitale, a seguito di specifica deliberazione della assemblea Capitolina in merito alla acquisizione dell'area in concessione e DOPO AVER CONSULTATO il COMITATO di INDIRIZZO STRATEGICO, provvederà alla presa in possesso dell'area ai fini della realizzazione dell'intervento".</p>	<p>Regione Lazio, Comune di Roma, Protezione Civile, ABDAC, MIBACT, Capitaneria di Porto, Associazioni di cittadini e collettività</p> <p>Regione Lazio</p> <p>UST</p> <p>Dipartimento Tutela Ambientale, UST, Comitato Strategico di UST, Comune di Roma</p>	<p>Regione Lazio Dipartimento Ambiente</p> <p>Regione Lazio Dipartimento Ambiente</p> <p>Dipartimento Tutela Ambientale Roma Capitale - UST</p>			<p>Roma Capitale</p> <p>Roma Capitale</p> <p>Roma Capitale</p> <p>Roma Capitale</p>		
CONTRIBUTO DELL'AZIONE/ATTIVITÀ ALLE POLITICHE COMUNITARIE, NAZIONALI E PIANI E PROGRAMMI REGIONALI	DIRETTIVA 2000/60/CE (DIRETTIVA QUADRO ACQUE)	x	STRATEGIA TEMATICA DEL SUOLO COMUNICAZIONE DELLA COMMISSIONE ALLE ALTRE ISTITUZIONI EUROPEE	x		Piano di Gestione della Riserva Statale del Litorale Romano			
	DIRETTIVA 2007/60/CE (DIRETTIVA ALLUVIONI)		CONVENZIONE EUROPEA SUL PAESAGGIO		x	PRG Roma Capitale			
	DIRETTIVA 92/43/CEE (DIRETTIVA HABITAT)		Piano Territoriale Paesaggistico Regionale del Lazio (PTPR)			PRG Comune di Fiumicino			
	DIRETTIVA 2009/147/CE (DIRETTIVA UCCELLI)		P55 - Piano Stralcio dell'area Metropolitana Romana			Piano Urbano della Mobilità Sostenibile (PUMS) di Roma Capitale			
	DIRETTIVA 2008/56/CE (DIRETTIVA QUADRO SULLA STRATEGIA MARINA)		Piano di Tutela delle Acque Regionale (PTAR)						
	STRATEGIA UE PER LA BIODIVERSITÀ		Piano Territoriale Provinciale Generale (PTPG)						
CA - CRITICITÀ ATTESE E LINEE GUIDA	La fattibilità è subordinata alle azioni di UST e Roma Capitale per il reperimento delle risorse economiche per la redazione dei progetti definitivo ed esecutivo, e per la realizzazione degli interventi. La definizione del cronoprogramma è subordinata al reperimento delle risorse economiche								

TC - TERRITORIO COINVOLTO
Descrizione e riferimenti territoriali (coordinate GIS o altro per eventuale localizzazione)

CARTOGRAFIA



SCHEDA COMPILATA DA	NOME COGNOME	ENTE DI APPARTENENZA	MAIL
		Roma Capitale	

SCHEDA N° 4	Contratto di Fiume Tevere da Castel Giubileo alla foce PRIMO PROGRAMMA D'AZIONE 2022-2025
-------------	--

ASSE STRATEGICO	Obiettivi di sviluppo sostenibile - SDGs (Agenda 2030)	OS - Obiettivi specifici di sostenibilità
A. Aggiornamento e sviluppo del quadro conoscitivo	3. Assicurare la salute e il benessere per tutti e per tutte le età	1. Gestione risorse idriche e protezione dal rischio idraulico
B. Sicurezza idraulica	6. Garantire a tutti la disponibilità e la gestione sostenibile dell'acqua e delle strutture igienico-sanitarie	2. Miglioramento qualità delle acque
C. Qualità acque	12. Garantire modelli sostenibili di produzione e di consumo	3. Miglioramento qualità ambientale
D. Biodiversità e funzionalità ecologica	13. Promuovere azioni, a tutti i livelli, per combattere il cambiamento climatico	4. Accessibilità e fruizione. Tevere spazio pubblico
E. Fruizione integrata	14. Conservare e utilizzare in modo durevole gli oceani, i mari e le risorse marine per uno sviluppo sostenibile	5. Valorizzazione e promozione progettualità esistenti
F. Partecipazione Attiva	11. Rendere le città e gli insediamenti umani inclusivi, sicuri, duraturi e sostenibili	6. Diffusione della conoscenza e della partecipazione

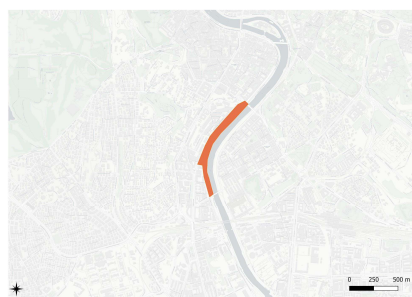
PA_E.4 - CAMMINO STORICO TEVERE da Ponte Sublicio a Ponte Testaccio
Sistema Tevere Parco Fluviale

AT - ATTIVITÀ		SR - SOGGETTO RESPONSABILE DELL'ESECUZIONE E DEL MONITORAGGIO	ENTE DI APPARTENENZA	DIPARTIMENTO / UFFICIO	NOME COGNOME DEL RESPONSABILE			
TP - TIPOLOGIA ATTIVITÀ								
Conoscenza			Roma Capitale					
Sicurezza								
Interventi	x							
Comunicazione								
Monitoraggio								
		SR - SOGGETTI COINVOLTI		TA - TEMPI PREVISTI PER L'ATTUAZIONE		R - RISORSE FINANZIARIE		
		SOGGETTI		REFERENTE		RISORSE FINANZIARIE		
				Avvio	Termine	ENTI FINANZIATORI	DISPONIBILI	DA REPERIRE
A - Sperimentazione di rigenerazione eco-urbana partecipata negli Ambiti di Valorizzazione Città Storica (Ambito di Valorizzazione B10 Porta Portese-Arsenale Pontificio). C'è il progetto approvato per ex Arsenale Pontificio destinato a sede della Fondazione della Quadrennale.	A.1 - Sviluppare ed attuare la programmazione definita da PRG Ambito di Valorizzazione Città Storica. Sperimentare forma di partecipazione attiva nella tutela riqualificazione valorizzazione storico ambientale del fiume, Ambito di Valorizzazione B10 Arsenale Pontificio-Porta Portese. La riqualificazione a verde pubblico dell'area abbandonata (via Portuense 91) e del collegamento "green way" con l'Arsenale Pontificio necessita di risorse finanziarie iniziali (bonifica dell'area ex scascia carrozze, riqualificazione percorso pedonale, accessi e nuove rampe...), ma la successiva gestione dell'area recuperata a verde pubblico è finanziabile con il Bando della Regione Lazio DGR Lazio n. 850 del 12/12/2017 "Incentivi per la manutenzione di aree verdi da parte dei cittadini" e con auto finanziamento della comunità cittadina ("Progetto Adotta un Albero" del CdQ La Voce di Porta Portese).	Regione Lazio, Demanio Roma Capitale, UST Roma Capitale, ABDAC, Agenda Tevere, La Sapienza PDTA, AIAPP, Municipio XII, Sistema partecipativo territoriale (cittadini, Associazioni, Comitati, Reti), SSABAP di Roma, MiBAC.	UST, Roma Capitale Dip. PAU			Roma Capitale		
	A.2 - Ripristinare la continuità di percorso (a quota città) da Ponte Sublicio a Ponte Testaccio (occupazione abusiva fascia verde demaniale).	Regione Lazio, Demanio Roma Capitale, UST Roma Capitale, ABDAC, Agenda Tevere, La Sapienza PDTA, AIAPP, Municipio XII, Sistema partecipativo territoriale (cittadini, Associazioni, Comitati, Reti), SSABAP di Roma, MiBAC.	UST, Roma Capitale Dip. PAU			Roma Capitale		
	A.3 - Riqualificare gli accessi esistenti alle sponde.	Regione Lazio, Demanio Roma Capitale, UST Roma Capitale, ABDAC, Agenda Tevere, La Sapienza PDTA, AIAPP, Municipio XII, Sistema partecipativo territoriale (cittadini, Associazioni, Comitati, Reti), SSABAP di Roma, MiBAC.	UST, Roma Capitale Dip. PAU			Roma Capitale		
	A.4 - Valutazione possibilità di realizzare nuovi accessi alle sponde.	Regione Lazio, Demanio Roma Capitale, UST Roma Capitale, ABDAC, Agenda Tevere, La Sapienza PDTA, AIAPP, Municipio XII, Sistema partecipativo territoriale (cittadini, Associazioni, Comitati, Reti), SSABAP di Roma, MiBAC.	UST, Roma Capitale Dip. PAU			Roma Capitale		
CONTRIBUTO DELL'AZIONE/ATTIVITÀ ALLE POLITICHE COMUNITARIE, NAZIONALI E PIANI E PROGRAMMI REGIONALI	DIRETTIVA 2000/60/CE (DIRETTIVA QUADRO ACQUE)		STRATEGIA TEMATICA DEL SUOLO COMUNICAZIONE DELLA COMMISSIONE ALLE ALTRE ISTITUZIONI EUROPEE	x		Piano di Gestione della Riserva Statale del Litorale Romano		
	DIRETTIVA 2007/60/CE (DIRETTIVA ALLUVIONI)		CONVENZIONE EUROPEA SUL PAESAGGIO		x	PRG Roma Capitale		x
	DIRETTIVA 92/43/CEE (DIRETTIVA HABITAT)		Piano Territoriale Paesaggistico Regionale del Lazio (PTPR)			PRG Comune di Fiumicino		
	DIRETTIVA 2009/147/CE (DIRETTIVA UCCELLI)		PSS - Piano Stralcio dell'area Metropolitana Romana			Piano Urbano della Mobilità Sostenibile (PUMS) di Roma Capitale		
	DIRETTIVA 2008/56/CE (DIRETTIVA QUADRO SULLA STRATEGIA MARINA)		Piano di Tutela delle Acque Regionale (PTAR)					
	STRATEGIA UE PER LA BIODIVERSITÀ	x	Piano Territoriale Provinciale Generale (PTPG)					

CA - CRITICITA' ATTESE E LINEE GUIDA
 La fattibilità è subordinata alla definizione del Piano di assetto e allo sviluppo del Programma attuativo con Progetto Urbano per l'ambito urbano Porta Portese-Clivio Portuense.
 La fattibilità è subordinata alle azioni di concerto tra Demanio Roma Capitale e Roma Capitale.
 La definizione del cronoprogramma è subordinata alla definizione del Piano di Assetto e allo sviluppo del Programma attuativo con Progetto Urbano per l'ambito urbano Porta Portese-Clivio Portuense.

TC - TERRITORIO COINVOLTO
 Descrizione e riferimenti territoriali (coordinate GIS o altro per eventuale localizzazione)

CARTOGRAFIA



SCHEDA COMPILATA DA	NOME COGNOME	ENTE DI APPARTENENZA	MAIL
		Roma Capitale	

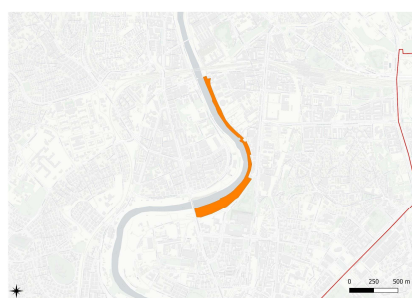
SCHEDA N° 5		PRIMO PROGRAMMA D'AZIONE 2022-2025	
ASSE STRATEGICO		Obiettivi di sviluppo sostenibile - SDGs (Agenda 2030)	
A. Aggiornamento e sviluppo del quadro conoscitivo	3. Assicurare la salute e il benessere per tutti e per tutte le età	12. Garantire modelli sostenibili di produzione e di consumo	1. Gestione risorse idriche e protezione dal rischio idraulico
B. Sicurezza idraulica	6. Garantire a tutti la disponibilità e la gestione sostenibile dell'acqua e delle strutture igienico-sanitarie	13. Promuovere azioni, a tutti i livelli, per combattere il cambiamento climatico	2. Miglioramento qualità delle acque
C. Qualità acque	8. Incentivare una crescita economica duratura, inclusiva e sostenibile, un'occupazione piena e produttiva ed un lavoro dignitoso per tutti	14. Conservare e utilizzare in modo durevole gli oceani, i mari e le risorse marine per uno sviluppo sostenibile	3. Miglioramento qualità ambientale
D. Biodiversità e funzionalità ecologica	11. Rendere le città e gli insediamenti umani inclusivi, sicuri, duraturi e sostenibili	15. Proteggere, ripristinare e favorire un uso sostenibile dell'ecosistema terrestre	4. Accessibilità e fruizione. Tevere spazio pubblico
E. Fruizione integrata			5. Valorizzazione e promozione progettualità esistenti
F. Partecipazione Attiva			6. Diffusione della conoscenza e della partecipazione

PA_E.5 - PARCO TEVERE SUD. VERSO UN PARCO DI AFFACCIO DA RIVA OSTIENSE A "TIBERIS"- PONTE MARCONI

AT - ATTIVITÀ		SR - SOGGETTO RESPONSABILE DELL'ESECUZIONE E DEL MONITORAGGIO	ENTE DI APPARTENENZA	DIPARTIMENTO / UFFICIO		NOME COGNOME DEL RESPONSABILE		
TP - TIPOLOGIA ATTIVITÀ				TA - TEMPI PREVISTI PER L'ATTUAZIONE		R - RISORSE FINANZIARIE		
Conoscenza				Avvio	Termine	ENTI FINANZIATORI	DISPONIBILI	DA REPERIRE
Monitoraggio								
A - Ricomposizione in un'unica visione strategica di SISTEMA TEVERE BENE COMUNE sia degli aspetti che riguardano il Tevere ecosistema sia di quelli che definiscono la valenza urbana del fiume in una concezione contemporanea del Tevere spazio pubblico.	<p>A.1 - Accogliimento delle intenzioni programmatiche di interventi delle Amministrazioni finalizzati alla realizzazione di un parco di affaccio Tevere Sud. Elaborazione del quadro programmatico.</p> <p>A.2 - Individuazione linee di indirizzo progettuale degli interventi, sulla base delle linee strategiche e programmatiche del Comitato Inter Istituzionale (Roma Capitale/UST, ABDAC, Municipio VIII) e delle attività di partecipazione del territorio (incontri pubblici organizzati dal CdF Tevere)</p> <p>A.3 - Definizione di un piano di gestione delle aree costituenti il parco di affaccio Tevere Sud. L'obiettivo è l'individuazione di una unica modalità di governance e gestione (Regione+Roma Capitale+ Municipio VIII).</p> <p>A.4 - Definizione "piano struttura": prima tessera del processo di condivisione di scelte pianificatorie fondate sulla messa in rete e sulla valorizzazione delle potenzialità dell'ambito di intervento da Riva Ostiense a "Tiberis"-Ponte Marconi.</p>	<p>Regione Lazio ABDAC, MiBACT, Roma Capitale /UST/PAU, Municipio VIII, Agenda Tevere</p> <p>Regione Lazio, ABDAC, MiBACT, Roma Capitale /UST/PAU, Municipio VIII, Agenda Tevere, Associazioni del territorio. "privati" TERNA, ENI Il coinvolgimento di stakeholders privati è finalizzato alla ricerca di potenziali sponsor finanziatori per la realizzazione degli interventi.</p> <p>Regione Lazio, MiBACT, Roma Capitale/UST/Dipartimento Ambiente, Municipio VIII, Agenda Tevere, Associazioni territoriali stakeholders privati</p> <p>Regione Lazio, MiBACT, Roma Capitale/UST/Dipartimento Ambiente, Municipio VIII, Agenda Tevere</p>	<p>Agenda Tevere</p> <p>Agenda Tevere (AT nel ruolo di promotore del CdF e attraverso le attività della Segreteria Tecnica del CdF)</p> <p>Regione Lazio, Roma Capitale/UST, Dipartimento Ambiente, Municipio VIII</p> <p>Agenda Tevere</p>					
B - Linee di indirizzo operativo	<p>B.1.1 - Parco di affaccio permanente "Tiberis", percorso fruizione quota sponda tra "Tiberis" e Riva Ostiense, accesso "risalita".</p> <p>B.1.2 - Presa in carico dal Dipartimento Ambiente Ufficio Giardini della Riva Ostiense per la manutenzione e accordo con AMA.</p> <p>B.2.1 - Area sponda "San Paolo" (a monte di Ponte Marconi): completamento/risoluzione iter concessorio relativo al Bando della Regione Lazio del 2018</p> <p>B.2.2 - Risoluzione stato concessorio galleggiante attracco sponda di "Tiberis" (a valle di Ponte Marconi)</p> <p>B.3 - Progettualità per la riqualificazione Riva Ostiense (quota sponda e quota stradale) nelle more della risoluzione del contenzioso amministrativo riguardante l'area: predisposizione concorso di idee (Ordine Architetti ? AIAPP ?)</p>	<p>Regione Lazio, MiBACT, Roma Capitale/UST/Dipartimento Ambiente, Municipio VIII</p> <p>Regione Lazio, MiBACT, Roma Capitale/UST/Dipartimento Ambiente, Municipio VIII</p> <p>Regione Lazio, MiBACT, Roma Capitale/UST/PAU/ Municipio VIII, Ordine degli Architetti, AIAPP, Associazioni territoriali</p>	<p>Roma Capitale per Tiberis parco affaccio permanente; Regione Lazio/Roma Capitale/Municipio VIII per percorso fruizione "Tiberis"-Riva Ostiense (dipende dal concessionario); Roma Capitale per per la manutenzione Regione Lazio</p>					
C - Quadro delle attività afferenti le Amministrazioni responsabili degli interventi per la tutela e valorizzazione delle aree costituenti il parco di affaccio Tevere Sud da Riva Ostiense a "Tiberis" Ponte Marconi	<p>C.1 - Regione Lazio</p> <p>C.2 - MiBACT</p> <p>C.3 - Roma Capitale</p> <p>C.4 - Municipio VIII</p>							
CONTRIBUTO DELL'AZIONE/ATTIVITÀ ALLE POLITICHE COMUNITARIE, NAZIONALI E PIANI E PROGRAMMI REGIONALI	<p>DIRETTIVA 2000/60/CE (DIRETTIVA QUADRO ACQUE)</p> <p>DIRETTIVA 2007/60/CE (DIRETTIVA ALLUVIONI)</p> <p>DIRETTIVA 92/43/CEE (DIRETTIVA HABITAT)</p> <p>DIRETTIVA 2009/147/CE (DIRETTIVA UCCELLI)</p> <p>DIRETTIVA 2008/56/CE (DIRETTIVA QUADRO SULLA STRATEGIA MARINA)</p> <p>STRATEGIA UE PER LA BIODIVERSITA'</p>		<p>STRATEGIA TEMATICA DEL SUOLO COMUNICAZIONE DELLA COMMISSIONE ALLE ALTRE ISTITUZIONI EUROPEE</p> <p>CONVENZIONE EUROPEA SUL PAESAGGIO</p> <p>Piano Territoriale Paesaggistico Regionale del Lazio (PTPR)</p> <p>P55 - Piano Stralcio dell'area Metropolitana Romana</p> <p>Piano di Tutela delle Acque Regionale (PTAR)</p> <p>Piano Territoriale Provinciale Generale (PTPG)</p>	<p>Piano di Gestione della Riserva Statale del Litorale Romano</p> <p>PRG Roma Capitale</p> <p>PRG Comune di Fiumicino</p> <p>Piano Urbano della Mobilità Sostenibile (PUMS) di Roma Capitale</p>				
CA - CRITICITA' ATTESE E LINEE GUIDA	<p>il processo delle attività è condizionato dalla efficienza ed efficacia della concertazione che le Amministrazioni metteranno in atto</p>							

TC - TERRITORIO COINVOLTO
Descrizione e riferimenti territoriali (coordinate GIS o altro per eventuale localizzazione)

CARTOGRAFIA



SCHEDA COMPILATA DA	NOME COGNOME	ENTE DI APPARTENENZA	MAIL
---------------------	--------------	----------------------	------

SCHEDA N° 6	Contratto di Fiume Tevere da Castel Giubileo alla foce	
	PRIMO PROGRAMMA D'AZIONE 2022-2025	

ASSE STRATEGICO	Obiettivi di sviluppo sostenibile - SDGs (Agenda 2030)	OS - Obiettivi specifici di sostenibilità
A. Aggiornamento e sviluppo del quadro conoscitivo	3. Assicurare la salute e il benessere per tutti e per tutte le età	1. Gestione risorse idriche e protezione dal rischio idraulico
B. Sicurezza idraulica	12. Garantire modelli sostenibili di produzione e di consumo	2. Miglioramento qualità delle acque
C. Qualità acque	6. Garantire a tutti la disponibilità e la gestione sostenibile dell'acqua e delle strutture igienico-sanitarie	3. Miglioramento qualità ambientale
D. Biodiversità e funzionalità ecologica	13. Promuovere azioni, a tutti i livelli, per combattere il cambiamento climatico	4. Accessibilità e fruizione. Tevere spazio pubblico
E. Fruizione integrata	8. Incentivare una crescita economica duratura, inclusiva e sostenibile, un'occupazione piena e produttiva ed un lavoro dignitoso per tutti	5. Valorizzazione e promozione progettualità esistenti
F. Partecipazione Attiva	11. Rendere le città e gli insediamenti umani inclusivi, sicuri, duraturi e sostenibili	6. Diffusione della conoscenza e della partecipazione

PA_E.6 - PARCO TIBERIS
Sistema Tevere Parco Fluviale

AT - ATTIVITÀ		SR - SOGGETTO RESPONSABILE DELL'ESECUZIONE E DEL MONITORAGGIO	ENTE DI APPARTENENZA	DIPARTIMENTO / UFFICIO		NOME COGNOME DEL RESPONSABILE		
TP - TIPOLOGIA ATTIVITÀ			Roma Capitale	UST Roma Capitale				
Conoscenza								
Sicurezza								
Interventi		x						
Comunicazione								
Monitoraggio								
		SR - SOGGETTI COINVOLTI		TA - TEMPI PREVISTI PER L'ATTUAZIONE		R - RISORSE FINANZIARIE		
		SOGGETTI	REFERENTE	Avvio	Termine	ENTI FINANZIATORI	DISPONIBILI	DA REPERIRE
A.1 - Miglioramento e potenziamento nell'offerta dei servizi (ristoro, attività sportive e ricreative).		UST Roma Capitale, Associazioni di cittadini, soggetti terzi privati	UST Roma Capitale			Roma Capitale	anno 2020: 200.000 euro.	
Lungotevere Dante, sponda sinistra. Parco d'affaccio allestito attualmente per la fruizione nel periodo estivo. Roma Capitale ha in concessione l'area demaniale fluviale per un periodo di 19 anni. Gli interventi riguardano le aree demaniali fluviali per le quali Roma Capitale intende promuovere progetti per la riqualificazione e valorizzazione, chiedendone la concessione alla Regione Lazio. Le modalità sono regolamentate in base allo "Schema di Protocollo di Intesa tra Regione Lazio e Roma Capitale per la riqualificazione e valorizzazione delle aree demaniali fluviali site nel territorio comunale di Roma". Deliberazione n. 190 del 24 ottobre 2018, Allegati A e B.							Roma Capitale- Ragioneria Generale. Piano Investimenti Triennale 2019-2021 OP1905260001 Riqualificaz. ambientale area golienale presso Lungotevere Dante per la realizzazione di Parco d'affaccio con varie attività 2 02 01 09 999 OVP 5MAC Demanio Manutenzione: altre	
A.2 - Progetto per sviluppare il parco d'affaccio: da "stagionale" a permanente. Accessibilità e fruizione tutto l'arco dell'anno.		UST Roma Capitale, Associazioni di cittadini, soggetti terzi privati	UST Roma Capitale			Roma Capitale		
CONTRIBUTO DELL'AZIONE/ATTIVITÀ ALLE POLITICHE COMUNITARIE, NAZIONALI E PIANI E PROGRAMMI REGIONALI	DIRETTIVA 2000/60/CE (DIRETTIVA QUADRO ACQUE)	x	STRATEGIA TEMATICA DEL SUOLO COMUNICAZIONE DELLA COMMISSIONE ALLE ALTRE ISTITUZIONI EUROPEE	x		Piano di Gestione della Riserva Statale del Litorale Romano		
	DIRETTIVA 2007/60/CE (DIRETTIVA ALLUVIONI)	x	CONVENZIONE EUROPEA SUL PAESAGGIO	x		PRG Roma Capitale		
	DIRETTIVA 92/43/CEE (DIRETTIVA HABITAT)		Piano Territoriale Paesaggistico Regionale del Lazio (PTPR)			PRG Comune di Fiumicino		
	DIRETTIVA 2009/147/CE (DIRETTIVA UCCELLI)		P55 - Piano Stralcio dell'area Metropolitana Romana			Piano Urbano della Mobilità Sostenibile (PUMS) di Roma Capitale		
	DIRETTIVA 2008/56/CE (DIRETTIVA QUADRO SULLA STRATEGIA MARINA)		Piano di Tutela delle Acque Regionale (PTAR)					
	STRATEGIA UE PER LA BIODIVERSITÀ		Piano Territoriale Provinciale Generale (PTPG)					
CA - CRITICITÀ ATTESE E LINEE GUIDA	A2: La fattibilità è subordinata alle azioni di UST e Roma Capitale per il reperimento delle risorse economiche per la redazione dei progetti definitivo ed esecutivo, e per la realizzazione degli interventi. La definizione del cronoprogramma è subordinata al reperimento delle risorse economiche.							

TC - TERRITORIO COINVOLTO
Descrizione e riferimenti territoriali (coordinate GIS o altro per eventuale localizzazione)

	<p>CARTOGRAFIA</p>
--	--------------------

SCHEDA COMPILATA DA	NOME COGNOME	ENTE DI APPARTENENZA	MAIL
		Roma Capitale	

SCHEDA N° 7 Contratto di Fiume Tevere da Castel Giubileo alla foce
PRIMO PROGRAMMA D'AZIONE 2022-2025

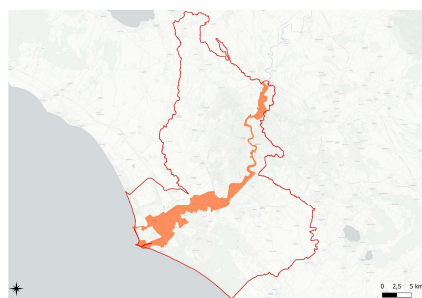
ASSE STRATEGICO	Obiettivi di sviluppo sostenibile - SDGs (Agenda 2030)	OS - Obiettivi specifici di sostenibilità
A. Aggiornamento e sviluppo del quadro conoscitivo	3. Assicurare la salute e il benessere per tutti e per tutte le età	1. Gestione risorse idriche e protezione dal rischio idraulico
B. Sicurezza idraulica	6. Garantire a tutti la disponibilità e la gestione sostenibile dell'acqua e delle strutture igienico-sanitarie	2. Miglioramento qualità delle acque
C. Qualità acque	8. Incentivare una crescita economica duratura, inclusiva e sostenibile, un'occupazione piena e produttiva ed un lavoro dignitoso per tutti	3. Miglioramento qualità ambientale
D. Biodiversità e funzionalità ecologica	11. Rendere le città e gli insediamenti umani inclusivi, sicuri, duraturi e sostenibili	4. Accessibilità e fruizione. Tevere spazio pubblico
E. Fruizione integrata	12. Garantire modelli sostenibili di produzione e di consumo	5. Valorizzazione e promozione progettualità esistenti
F. Partecipazione Attiva	13. Promuovere azioni, a tutti i livelli, per combattere il cambiamento climatico	6. Diffusione della conoscenza e della partecipazione
	14. Conservare e utilizzare in modo durevole gli oceani, i mari e le risorse marine per uno sviluppo sostenibile	
	15. Proteggere, ripristinare e favorire un uso sostenibile dell'ecosistema terrestre	

PA_E.7 - FRUIZIONE E USO DELLE SPONDE: SICUREZZA

AT - ATTIVITÀ		SR - SOGGETTO RESPONSABILE DELL'ESECUZIONE E DEL MONITORAGGIO	ENTE DI APPARTENENZA	DIPARTIMENTO / UFFICIO		NOME COGNOME DEL RESPONSABILE					
TP - TIPOLOGIA ATTIVITÀ				UST Roma Capitale							
Conoscenza			Roma Capitale	UST Roma Capitale							
Sicurezza											
Interventi	x										
Comunicazione											
Monitoraggio											
		SR - SOGGETTI COINVOLTI		TA - TEMPI PREVISTI PER L'ATTUAZIONE		R - RISORSE FINANZIARIE					
		SOGGETTI		REFERENTE		Avvio		Termine	ENTI FINANZIATORI	DISPONIBILI	DA REPERIRE
A	A.1 - Polizia Locale Fluviale: organizzazione di un reparto della PL di supporto alle attività dell'UST. Formazione e addestramento di operatori. Il corpo di Polizia Fluviale è operativo da ottobre 2019 (27 ottobre).	UST Roma Capitale, Polizia Locale Fluviale.		UST Roma Capitale		attività espletata			Roma Capitale		
B	B.1 - Videosorveglianza 24/24 sul Tevere tramite telecamere collegate alla centrale operativa Roma.	UST, Roma Capitale.		UST Roma Capitale					Roma Capitale		
C	C.1 - Progettazione e installazione di cancelli pedonali e carrabili presso tutti gli accessi alle banchine del Tevere con relativa cartellonistica.	Dir. Generale PAU, UST Roma Capitale, Polizia Locale, Protezione Civile, SBBAA		UST Roma Capitale					Roma Capitale		
CONTRIBUTO DELL'AZIONE/ATTIVITÀ ALLE POLITICHE COMUNITARIE, NAZIONALI E PIANI E PROGRAMMI REGIONALI	DIRETTIVA 2000/60/CE (DIRETTIVA QUADRO ACQUE)			STRATEGIA TEMATICA DEL SUOLO COMUNICAZIONE DELLA COMMISSIONE ALLE ALTRE ISTITUZIONI EUROPEE					Piano di Gestione della Riserva Statale del Litorale Romano		
	DIRETTIVA 2007/60/CE (DIRETTIVA ALLUVIONI)			CONVENZIONE EUROPEA SUL PAESAGGIO					PRG Roma Capitale		
	DIRETTIVA 92/43/CEE (DIRETTIVA HABITAT)			Piano Territoriale Paesaggistico Regionale del Lazio (PTPR)					PRG Comune di Fiumicino		
	DIRETTIVA 2009/147/CE (DIRETTIVA UCCELLI)			P55 - Piano Stralcio dell'area Metropolitana Romana					Piano Urbano della Mobilità Sostenibile (PUMS) di Roma Capitale		
	DIRETTIVA 2008/56/CE (DIRETTIVA QUADRO SULLA STRATEGIA MARINA)			Piano di Tutela delle Acque Regionale (PTAR)							
	STRATEGIA UE PER LA BIODIVERSITÀ			Piano Territoriale Provinciale Generale (PTPG)							
CA - CRITICITÀ ATTESE E LINEE GUIDA	Attività B e C: La fattibilità è subordinata alle azioni di UST e Roma Capitale per il reperimento delle risorse economiche per la redazione dei progetti preliminare, definitivo ed esecutivo, e per la realizzazione degli interventi. La definizione del cronoprogramma è subordinata al reperimento delle risorse economiche.										

TC - TERRITORIO COINVOLTO
Descrizione e riferimenti territoriali (coordinate GIS o altro per eventuale localizzazione)

CARTOGRAFIA



SCHEDA COMPILATA DA	NOME COGNOME	ENTE DI APPARTENENZA	MAIL
		Roma Capitale	



SCHEDA N° 8	Contratto di Fiume Tevere da Castel Giubileo alla foce PRIMO PROGRAMMA D'AZIONE 2022-2025
-------------	--

ASSE STRATEGICO	Obiettivi di sviluppo sostenibile - SDGs (Agenda 2030)	OS - Obiettivi specifici di sostenibilità
A. Aggiornamento e sviluppo del quadro conoscitivo	3. Assicurare la salute e il benessere per tutti e per tutte le età	1. Gestione risorse idriche e protezione dal rischio idraulico
B. Sicurezza idraulica	12. Garantire modelli sostenibili di produzione e di consumo	2. Miglioramento qualità delle acque
C. Qualità acque	6. Garantire a tutti la disponibilità e la gestione sostenibile dell'acqua e delle strutture igienico-sanitarie	3. Miglioramento qualità ambientale
D. Biodiversità e funzionalità ecologica	13. Promuovere azioni, a tutti i livelli, per combattere il cambiamento climatico	4. Accessibilità e fruizione. Tevere spazio pubblico
E. Fruizione integrata	14. Conservare e utilizzare in modo durevole gli oceani, i mari e le risorse marine per uno sviluppo sostenibile	5. Valorizzazione e promozione progettualità esistenti
F. Partecipazione Attiva	11. Rendere le città e gli insediamenti umani inclusivi, sicuri, duraturi e sostenibili	6. Diffusione della conoscenza e della partecipazione

PA_E.8 - Sicurezza delle sponde nell'area centrale di Roma: il problema degli accampamenti puntuali temporanei

AT - ATTIVITÀ	SR - SOGGETTO RESPONSABILE DELL'ESECUZIONE E DEL MONITORAGGIO	ENTE DI APPARTENENZA	DIPARTIMENTO / UFFICIO	NOME COGNOME DEL RESPONSABILE
TP - TIPOLOGIA ATTIVITÀ Conoscenza Sicurezza X Interventi Comunicazione Monitoraggio		Roma Capitale	Municipio I	Anna Vincenzoni

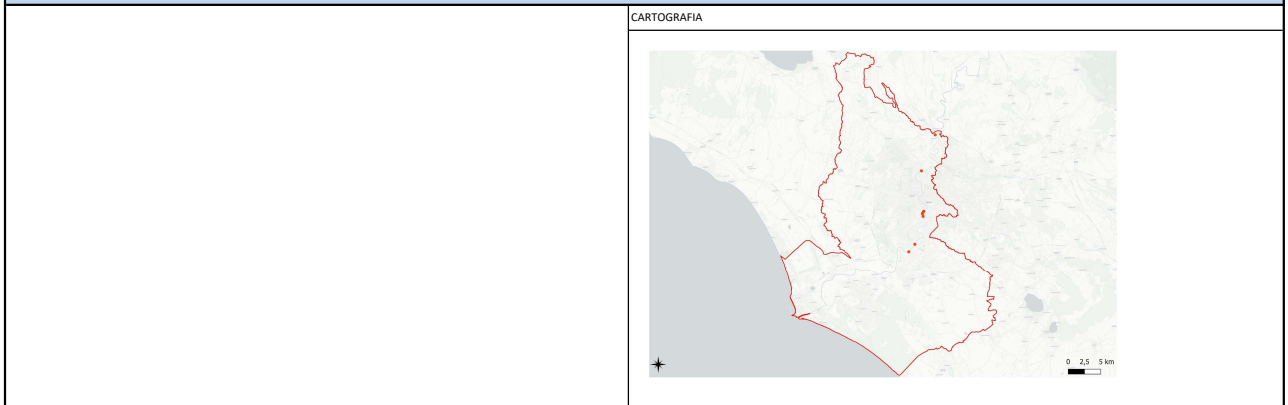
SR - SOGGETTI COINVOLTI		TA - TEMPI PREVISTI PER L'ATTUAZIONE		R - RISORSE FINANZIARIE		
SOGGETTI	REFERENTE	Avvio	Termine	ENTI FINANZIATORI	DISPONIBILI	DA REPERIRE

A	A.1 - Definizione e inoltro della richiesta di inserimento del problema degli accampamenti puntuali temporanei lungo le sponde del Tevere nell'area centrale di Roma come tema dell'agenda dei lavori del Tavolo Sicurezza istituito presso la Prefettura, cui partecipano tutti i rappresentanti delle istituzioni che hanno competenza in materia di sicurezza e decoro dello spazio pubblico.	Tutti i componenti ordinari del Tavolo Sicurezza	Municipio 1 attraverso l'assessore responsabile	calendario Prefettura	calendario Prefettura	Municipio I	risorse uomo	
	A.2 - Definizione di una strategia per la soluzione del problema	Tutti i componenti ordinari del Tavolo Sicurezza	Municipio 1 attraverso l'assessore responsabile	calendario Prefettura	calendario Prefettura	Tavolo Sicurezza	risorse uomo	
	A.3 - Individuazione degli interventi necessari	Tutti i componenti ordinari del Tavolo Sicurezza	Municipio 1 attraverso l'assessore responsabile	calendario Prefettura	calendario Prefettura	Tavolo Sicurezza	risorse uomo	
	C.3 - Monitoraggio permanente	Tutti i componenti ordinari del Tavolo Sicurezza	Municipio 1 attraverso l'assessore responsabile	calendario Prefettura	calendario Prefettura	Tavolo Sicurezza	risorse uomo	

CONTRIBUTO DELL'AZIONE/ATTIVITÀ ALLE POLITICHE COMUNITARIE, NAZIONALI E PIANI E PROGRAMMI REGIONALI	DIRETTIVA 2000/60/CE (DIRETTIVA QUADRO ACQUE)	STRATEGIA TEMATICA DEL SUOLO COMUNICAZIONE DELLA COMMISSIONE ALLE ALTRE ISTITUZIONI EUROPEE	Piano di Gestione della Riserva Statale del Litorale Romano
	DIRETTIVA 2007/60/CE (DIRETTIVA ALLUVIONI)	CONVENZIONE EUROPEA SUL PAESAGGIO	PRG Roma Capitale
	DIRETTIVA 92/43/CEE (DIRETTIVA HABITAT)	Piano Territoriale Paesaggistico Regionale del Lazio (PTPR)	PRG Comune di Fiumicino
	DIRETTIVA 2009/147/CE (DIRETTIVA UCCELLI)	PSS - Piano Stralcio dell'area Metropolitana Romana	Piano Urbano della Mobilità Sostenibile (PUMS) di Roma Capitale
	DIRETTIVA 2008/56/CE (DIRETTIVA QUADRO SULLA STRATEGIA MARINA)	Piano di Tutela delle Acque Regionale (PTAR)	
	STRATEGIA UE PER LA BIODIVERSITA'	Piano Territoriale Provinciale Generale (PTPG)	

CA - CRITICITA' ATTESE E LINEE GUIDA
 Le attività individuate dovranno essere prese in carico da parte degli organi competenti dei rispettivi interventi che dovranno anche individuare le linee di finanziamento, essi stessi saranno i responsabili della realizzazione degli interventi.

TC - TERRITORIO COINVOLTO
 Descrizione e riferimenti territoriali (coordinate GIS o altro per eventuale localizzazione)



SCHEDA COMPILATA DA	NOME COGNOME	ENTE DI APPARTENENZA	MAIL
	Anna Vincenzoni assessore competente per il Tavolo Sicurezza e le relazioni con le istituzioni del Municipio I e del territorio	Municipio I	anna.vincenzoni@comune.roma.it

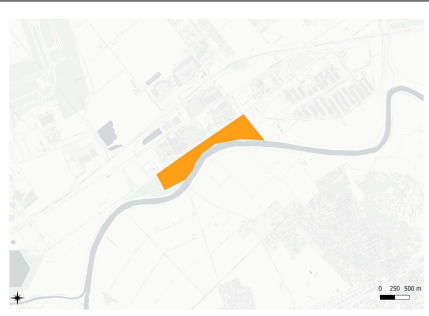
SCHEDA N° 9 PRIMO PROGRAMMA D'AZIONE 2022-2025

ASSE STRATEGICO	Obiettivi di sviluppo sostenibile - SDGs (Agenda 2030)	OS - Obiettivi specifici di sostenibilità
A. Aggiornamento e sviluppo del quadro conoscitivo	3. Assicurare la salute e il benessere per tutti e per tutte le età	1. Gestione risorse idriche e protezione dal rischio idraulico
B. Sicurezza idraulica	6. Garantire a tutti la disponibilità e la gestione sostenibile dell'acqua e delle strutture igienico-sanitarie	2. Miglioramento qualità delle acque
C. Qualità acque	8. Incentivare una crescita economica duratura, inclusiva e sostenibile, un'occupazione piena e produttiva ed un lavoro dignitoso per tutti	3. Miglioramento qualità ambientale
D. Biodiversità e funzionalità ecologica	11. Rendere le città e gli insediamenti umani inclusivi, sicuri, duraturi e sostenibili	4. Accessibilità e fruizione. Tevere spazio pubblico
E. Fruizione integrata	12. Garantire modelli sostenibili di produzione e di consumo	5. Valorizzazione e promozione progettualità esistenti
F. Partecipazione Attiva	13. Promuovere azioni, a tutti i livelli, per combattere il cambiamento climatico	6. Diffusione della conoscenza e della partecipazione
	14. Conservare e utilizzare in modo durevole gli oceani, i mari e le risorse marine per uno sviluppo sostenibile	
	15. Proteggere, ripristinare e favorire un uso sostenibile dell'ecosistema terrestre	

PA_E.9 - SISTEMA CICLOVIE: CICLOVIA TIRRENICA. REALIZZAZIONE II STRALCIO PISTA CICLABILE ARGINE DESTRO TEVERE Fiumicino (da parco Leonardo) - Confine Comune di Roma. Riqualficazione e valorizzazione della mobilità sostenibile lungo il fiume

AT - ATTIVITÀ		SR - SOGGETTO RESPONSABILE DELL'ESECUZIONE E DEL MONITORAGGIO	ENTE DI APPARTENENZA	DIPARTIMENTO / UFFICIO	NOME COGNOME DEL RESPONSABILE			
TP - TIPOLOGIA ATTIVITÀ		Comune di Fiumicino	AREA STRATEGIA DEL TERRITORIO – AREA LAVORI PUBBLICI E MANUTENZIONE URBANA- UFFICIO DEL CERIMONIALE	RUP GIOVANNI PAZZAGLIA – RICCARDO DADI DAVID DI BIANCO – ENZO CINI				
Conoscenza								
Sicurezza								
Interventi	x							
Comunicazione								
Monitoraggio								
		SR - SOGGETTI COINVOLTI	TA - TEMPI PREVISTI PER L'ATTUAZIONE	R - RISORSE FINANZIARIE				
		SOGGETTI	REFERENTE	Avvio	Termine	ENTI FINANZIATORI	DISPONIBILI	DA REPERIRE
A - Progettazione esecutiva	A.1 - Affidamento incarico per la progettazione esecutiva	ufficio comunale competente	Dirigente ufficio competente/ RUP	gen-21	feb-21	Regione Lazio nell'ambito del programma ciclovia tirrenica / comune di Fiumicino	da acquisire	1.500.000 €
	A.2 - Redazione e Approvazione progetto esecutivo	Progettista e ufficio comunale competente	Progettista e Dirigente ufficio competente	feb-21	mag-21			
B - Affidamento lavori	B.1 - Redazione Determinazione a contrarre e pubblicazione bando di Gara	ufficio comunale competente	RUP	giu-21	lug-21			
	B.2 - Acquisizione offerte	ufficio comunale competente	RUP	lug-21	set-21			
	B.3 - Affidamento lavori e stipula del contratto d'appalto	ufficio comunale competente	Commissione di gara	set-21	ott-21			
C - Esecuzione lavori	C.1 - Inizio Lavori		Direzione Lavori	nov-21				
	C.2 - Fine Lavori		Direzione Lavori		mag-22			
	C.3 - Collaudo		Collaudatore		giu-22			
D - Inaugurazione ed apertura al Pubblico	D.1 - Cerimonia di inaugurazione e contestuale apertura al pubblico	ufficio di Staff del Sindaco	Responsabile Ufficio Cerimoniale		lug-22			
CONTRIBUTO DELL'AZIONE/ATTIVITÀ ALLE POLITICHE COMUNITARIE, NAZIONALI E PIANI E PROGRAMMI REGIONALI	DIRETTIVA 2000/60/CE (DIRETTIVA QUADRO ACQUE)		STRATEGIA TEMATICA DEL SUOLO COMUNICAZIONE DELLA COMMISSIONE ALLE ALTRE ISTITUZIONI EUROPEE	x		Piano di Gestione della Riserva Statale del Litorale Romano		
	DIRETTIVA 2007/60/CE (DIRETTIVA ALLUVIONI)		CONVENZIONE EUROPEA SUL PAESAGGIO	x		PRG Roma Capitale		
	DIRETTIVA 92/43/CEE (DIRETTIVA HABITAT)		Piano Territoriale Paesaggistico Regionale del Lazio (PTPR)			PRG Comune di Fiumicino		x
	DIRETTIVA 2009/147/CE (DIRETTIVA UCCELLI)		P55 - Piano Stralcio dell'area Metropolitana Romana			Piano Urbano della Mobilità Sostenibile (PUMS) di Roma Capitale		
	DIRETTIVA 2008/56/CE (DIRETTIVA QUADRO SULLA STRATEGIA MARINA)		Piano di Tutela delle Acque Regionale (PTAR)					
	STRATEGIA UE PER LA BIODIVERSITÀ	x	Piano Territoriale Provinciale Generale (PTPG)					
CA - CRITICITA' ATTESE E LINEE GUIDA	<p>Linee guida: Per quanto attiene all'individuazione dei tracciati sono essenzialmente quelle contenute nella Delibera di Giunta Regionale n. 114 del 14/03/2017 e nella successiva lettera d'intenti avente ad oggetto la manifestazione d'interesse alla realizzazione di piste ciclabili, sul proprio territorio comunale, firmata dai comuni di Santa Marinella, di Civitavecchia, di Cerveteri, di Ladispoli e di Fiumicino in data 14/01/2018. Per quanto invece attiene alla realizzazione delle opere e si fa riferimento al contratto di affidamento dei lavori e alle norme sulla esecuzione dei lavori pubblici. Criticità attese:</p> <p>A- L'eventuale assenza del finanziamento Regionale determinerebbe la necessità di reperire il finanziamento totalmente a carico del Comune di Fiumicino mediante l'acensione di un mutuo in base alle disponibilità di Bilancio</p> <p>B- L'espletamento della gara di appalto potrebbe determinare contenziosi ricorsi che a loro volta potrebbero causare ritardi sull'affidamento e di conseguenza sui tempi di realizzazione dell'opera</p> <p>C- L'attuale stato di emergenza e di blocco delle attività a carattere nazionale, dovuto al COVID 19, potrebbe far slittare i tempi di realizzazione dell'opera</p>							

TC - TERRITORIO COINVOLTO
Descrizione e riferimenti territoriali (coordinate GIS o altro per eventuale localizzazione)

	<p>CARTOGRAFIA</p> 
--	---

SCHEDA COMPIATA DA	NOME COGNOME	ENTE DI APPARTENENZA	MAIL
	Riccardo Dadi – David Di Bianco	Comune di Fiumicino	riccardo.dadi@comune.fiumicino.rm.it ddibianco@gmail.com

SCHEDA N° 10 PRIMO PROGRAMMA D'AZIONE 2022-2025

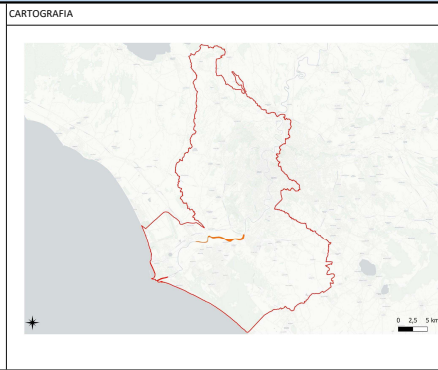
ASSE STRATEGICO	Obiettivi di sviluppo sostenibile - SDGs (Agenda 2030)	OS - Obiettivi specifici di sostenibilità
A. Aggiornamento e sviluppo del quadro conoscitivo	3. Assicurare la salute e il benessere per tutti e per tutte le età	1. Gestione risorse idriche e protezione dal rischio idraulico
B. Sicurezza idraulica	6. Garantire a tutti la disponibilità e la gestione sostenibile dell'acqua e delle strutture igienico-sanitarie	2. Miglioramento qualità delle acque
C. Qualità acque	8. Incentivare una crescita economica duratura, inclusiva e sostenibile, un'occupazione piena e produttiva ed un lavoro dignitoso per tutti	3. Miglioramento qualità ambientale
D. Biodiversità e funzionalità ecologica	11. Rendere le città e gli insediamenti umani inclusivi, sicuri, duraturi e sostenibili	4. Accessibilità e fruizione. Tevere spazio pubblico
E. Fruizione integrata	12. Garantire modelli sostenibili di produzione e di consumo	5. Valorizzazione e promozione progettualità esistenti
F. Partecipazione Attiva	13. Promuovere azioni, a tutti i livelli, per combattere il cambiamento climatico	6. Diffusione della conoscenza e della partecipazione
	14. Conservare e utilizzare in modo durevole gli oceani, i mari e le risorse marine per uno sviluppo sostenibile	
	15. Proteggere, ripristinare e favorire un uso sostenibile dell'ecosistema terrestre	

PA_E.10 - SISTEMA CICLOVIE: CICLOVIA TIRRENICA TRATTO ARGINE DESTRO COMUNE DI ROMA Mezzocammino - confine Comune di Fiumicino. Riqualificazione e valorizzazione della mobilità sostenibile lungo il fiume

AT - ATTIVITÀ	SR - SOGGETTO RESPONSABILE DELL'ESECUZIONE E DEL MONITORAGGIO	ENTE DI APPARTENENZA	DIPARTIMENTO / UFFICIO	NOME COGNOME DEL RESPONSABILE			
TP - TIPOLOGIA ATTIVITÀ		Roma Capitale					
Conoscenza							
Sicurezza							
Interventi	x						
Comunicazione							
Monitoraggio							
			TA - TEMPI PREVISTI PER L'ATTUAZIONE	R - RISORSE FINANZIARIE			
	SOGGETTI	REFERENTE	Avvio	Termine	ENTI FINANZIATORI	DISPONIBILI	DA REPERIRE
A	A.1 - Validazione regionale della progettazione esecutiva. Estrazione e aggiornamento delle carte catastali relative alle particelle del tracciato da realizzare A.2 - Aggiudicazione della gara relativa ai lavori del lotto funzionale (12,5km da Mezzocammino a Fiumicino in riva destra)	Comune di Roma, UST, Regione Lazio Ministero dei beni e delle attività culturali, Ministero delle politiche agricole alimentari, forestali e del turismo, Ministero delle Infrastrutture e Trasporti, Comune di Roma, UST, Regione Lazio	Regione Lazio Dirigente ufficio competente/ RUP				
B	B.1 - Realizzazione del lotto funzionale (su progetto esecutivo annunciato il 23/10/2019)	Tavolo Tecnico Operativo (se si rimane in Ciclovia Tirrenica), Agenda Tevere, Comune di Roma, UST, Comune di Fiumicino, Regione Lazio	Direzione Lavori				
C	C.1 - Manutenzione e presidio con il coinvolgimento degli attori locali	Tavolo Tecnico Operativo (se si rimane in Ciclovia Tirrenica), Agenda Tevere, Comune di Roma, UST, Comune di Fiumicino, Regione Lazio	UST				
CONTRIBUTO DELL'AZIONE/ATTIVITÀ ALLE POLITICHE COMUNITARIE, NAZIONALI E PIANI E PROGRAMMI REGIONALI	DIRETTIVA 2000/60/CE (DIRETTIVA QUADRO ACQUE)		STRATEGIA TEMATICA DEL SUOLO COMUNICAZIONE DELLA COMMISSIONE ALLE ALTRE ISTITUZIONI EUROPEE	x		Piano di Gestione della Riserva Statale del Litorale Romano	
	DIRETTIVA 2007/60/CE (DIRETTIVA ALLUVIONI)		CONVENZIONE EUROPEA SUL PAESAGGIO	x		PRG Roma Capitale	x
	DIRETTIVA 92/43/CEE (DIRETTIVA HABITAT)		Piano Territoriale Paesaggistico Regionale del Lazio (PTPR)			PRG Comune di Fiumicino	
	DIRETTIVA 2009/147/CE (DIRETTIVA UCCELLI)		P55 - Piano Stralcio dell'area Metropolitana Romana			Piano Urbano della Mobilità Sostenibile (PUMS) di Roma Capitale	x
	DIRETTIVA 2008/56/CE (DIRETTIVA QUADRO SULLA STRATEGIA MARINA)		Piano di Tutela delle Acque Regionale (PTAR)				
	STRATEGIA UE PER LA BIODIVERSITÀ	x	Piano Territoriale Provinciale Generale (PTPG)				

CA - CRITICITÀ ATTESE E LINEE GUIDA
 Criticità attese: Risultato necessario verificare i tempi procedurali antecedenti alla messa a gara del progetto e valutare la possibilità di ri-negoziare con l'Europa i tempi di trasferimento dei fondi nella Regione Lazio
 L'eventuale assenza del finanziamento Regionale determinerebbe la necessità di reperire il finanziamento totalmente a carico del Comune di Roma
 Linee-guida: Si auspica un confronto con il comune di Fiumicino per garantire la coerenza della loro progettualità con il progetto esecutivo del tratto romano in oggetto

TC - TERRITORIO COINVOLTO
 Descrizione e riferimenti territoriali (coordinate GIS o altro per eventuale localizzazione)



SCHEDA COMPILATA DA	NOME COGNOME	ENTE DI APPARTENENZA	MAIL
		Roma Capitale	

SCHEDA N° 11 Contratto di Fiume Tevere da Castel Giubileo alla foce
PRIMO PROGRAMMA D'AZIONE 2022-2025

ASSE STRATEGICO	Obiettivi di sviluppo sostenibile - SDGs (Agenda 2030)	OS - Obiettivi specifici di sostenibilità
A. Aggiornamento e sviluppo del quadro conoscitivo	3. Assicurare la salute e il benessere per tutti e per tutte le età	1. Gestione risorse idriche e protezione dal rischio idraulico
B. Sicurezza idraulica		2. Miglioramento qualità delle acque
C. Qualità acque	6. Garantire a tutti la disponibilità e la gestione sostenibile dell'acqua e delle strutture igienico-sanitarie	3. Miglioramento qualità ambientale
D. Biodiversità e funzionalità ecologica		4. Accessibilità e fruizione. Tevere spazio pubblico
E. Fruizione integrata	8. Incentivare una crescita economica duratura, inclusiva e sostenibile, un'occupazione piena e produttiva ed un lavoro dignitoso per tutti	5. Valorizzazione e promozione progettualità esistenti
F. Partecipazione Attiva	11. Rendere le città e gli insediamenti umani inclusivi, sicuri, duraturi e sostenibili	6. Diffusione della conoscenza e della partecipazione

PA_E.11 - PARCO DELLA MUSICA

AT - ATTIVITÀ		SR - SOGGETTO RESPONSABILE DELL'ESECUZIONE E DEL MONITORAGGIO	ENTE DI APPARTENENZA	DIPARTIMENTO / UFFICIO	NOME COGNOME DEL RESPONSABILE			
TP - TIPOLOGIA ATTIVITÀ								
Conoscenza		SR - SOGGETTI COINVOLTI	REFERENTE	TA - TEMPI PREVISTI PER L'ATTUAZIONE		R - RISORSE FINANZIARIE		
Sicurezza				Avvio	Termine	ENTI FINANZIATORI	DISPONIBILI	DA REPERIRE
Interventi	x							
Comunicazione								
Monitoraggio								
A - ...	A.1 - ... A.2 - ... A.3 - ...							
B - ...	B.1 - ... B.2 - ... B.3 - ...							
C - ...	C.1 - ... C.2 - ... C.3 - ...							
CONTRIBUTO DELL'AZIONE/ATTIVITÀ ALLE POLITICHE COMUNITARIE, NAZIONALI E PIANI E PROGRAMMI REGIONALI	DIRETTIVA 2000/60/CE (DIRETTIVA QUADRO ACQUE)	STRATEGIA TEMATICA DEL SUOLO COMUNICAZIONE DELLA COMMISSIONE ALLE ALTRE ISTITUZIONI EUROPEE		Piano di Gestione della Riserva Statale del Litorale Romano				
	DIRETTIVA 2007/60/CE (DIRETTIVA ALLUVIONI)	CONVENZIONE EUROPEA SUL PAESAGGIO		PRG Roma Capitale				
	DIRETTIVA 92/43/CEE (DIRETTIVA HABITAT)	Piano Territoriale Paesaggistico Regionale del Lazio (PTPR)		PRG Comune di Fiumicino				
	DIRETTIVA 2009/147/CE (DIRETTIVA UCCELLI)	P55 - Piano Stralcio dell'area Metropolitana Romana		Piano Urbano della Mobilità Sostenibile (PUMS) di Roma Capitale				
	DIRETTIVA 2008/56/CE (DIRETTIVA QUADRO SULLA STRATEGIA MARINA)	Piano di Tutela delle Acque Regionale (PTAR)						
	STRATEGIA UE PER LA BIODIVERSITÀ	Piano Territoriale Provinciale Generale (PTPG)						

CA - CRITICITÀ ATTESE E LINEE GUIDA

TC - TERRITORIO COINVOLTO
Descrizione e riferimenti territoriali (coordinate GIS o altro per eventuale localizzazione)

	<p>CARTOGRAFIA</p>
--	--------------------

SCHEDA COMPILATA DA	NOME COGNOME	ENTE DI APPARTENENZA	MAIL
---------------------	--------------	----------------------	------

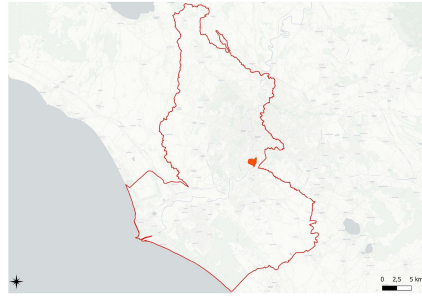
SCHEDA N° 12		PRIMO PROGRAMMA D'AZIONE 2022-2025			
ASSE STRATEGICO		Obiettivi di sviluppo sostenibile - SDGs (Agenda 2030)		OS - Obiettivi specifici di sostenibilità	
A. Aggiornamento e sviluppo del quadro conoscitivo		3. Assicurare la salute e il benessere per tutti e per tutte le età	12. Garantire modelli sostenibili di produzione e di consumo	1. Gestione risorse idriche e protezione dal rischio idraulico	
B. Sicurezza idraulica				2. Miglioramento qualità delle acque	
C. Qualità acque		6. Garantire a tutti la disponibilità e la gestione sostenibile dell'acqua e delle strutture igienico-sanitarie	13. Promuovere azioni, a tutti i livelli, per combattere il cambiamento climatico	3. Miglioramento qualità ambientale	x
D. Biodiversità e funzionalità ecologica				4. Accessibilità e fruizione. Tevere spazio pubblico	x
E. Fruizione integrata	x	8. Incentivare una crescita economica duratura, inclusiva e sostenibile, un'occupazione piena e produttiva ed un lavoro dignitoso per tutti	14. Conservare e utilizzare in modo durevole gli oceani, i mari e le risorse marine per uno sviluppo sostenibile	5. Valorizzazione e promozione progettualità esistenti	x
F. Partecipazione Attiva	x	11. Rendere le città e gli insediamenti umani inclusivi, sicuri, duraturi e sostenibili	15. Proteggere, ripristinare e favorire un uso sostenibile dell'ecosistema terrestre	6. Diffusione della conoscenza e della partecipazione	x

PA_E.12 - VALCO SAN PAOLO: "L'ANSA CHE VOGLIAMO"

AT - ATTIVITÀ		SR - SOGGETTO RESPONSABILE DELL'ESECUZIONE E DEL MONITORAGGIO	ENTE DI APPARTENENZA	DIPARTIMENTO / UFFICIO		NOME COGNOME DEL RESPONSABILE		
TP - TIPOLOGIA ATTIVITÀ	SR - SOGGETTI COINVOLTI			TA - TEMPI PREVISTI PER L'ATTUAZIONE		R - RISORSE FINANZIARIE		
Conoscenza		SOGGETTI		Avvio	Termine	ENTI FINANZIATORI	DISPONIBILI	DA REPERIRE
Conoscenza		Municipio VIII, Agenda Tevere, PAU, Roma Capitale UST, Associazioni territoriali e Istituzioni (Università, Enti di Ricerca).	Agenda Tevere					
Sicurezza								
Interventi	x							
Comunicazione								
Monitoraggio								
A - Roma Capitale nel 2022 sarà sede degli Europei di Nuoto	A.1 - Recupero dei focus programmatici e progettuali tuttora compatibili e sostenibili per la riqualificazione vocazionale di Lungotevere Dante e dell'ansa di Valco San Paolo A.2 - Ricognizione della storia partecipativa del territorio alla riqualificazione dell'ansa di Valco San Paolo attraverso la ricognizione/consenso dei soggetti partecipanti, dei progetti, delle criticità e delle potenzialità. A.3 - Attivazione pubblica di tavoli di concertazione per soluzione problemi amministrativi e definizione degli interventi pubblici e privati finalizzati alla riqualificazione strategica, strutturale e permanente dell'ansa Valco San Paolo.	Municipio VIII, Agenda Tevere, Roma Capitale, Associazioni territoriali e Istituzioni (Università, Enti di Ricerca).	Agenda Tevere					
B - Sensibilizzazione e coinvolgimento del territorio. Partecipazione degli stakeholders. Definizione del progetto di rigenerazione dell'area di Valco San Paolo per la fruizione del Tevere spazio pubblico. Questa attività prevede sia il coinvolgimento del territorio sia gli incontri con gli Enti territoriali. L'obiettivo coerente con lo strumento del CUP è la programmazione, negoziazione e realizzazione degli interventi finalizzati alla riqualificazione e fruizione dell'ansa.	B.1 - Organizzazione di eventi temporanei nelle aree di Valco San Paolo per la sensibilizzazione sulle potenzialità strategiche e innovative di medio termine dello sviluppo locale attraverso la valorizzazione delle potenzialità commesse alla riappropriazione civica del Tevere. <i>l'obiettivo è dar vita a un evento particolare (una passeggiata, musica, o similare) per richiamare l'attenzione sulle potenzialità del luogo: una manifestazione di interesse.</i> B.2 - Organizzazione di incontri con i vari stakeholders. Promozione di dibattiti con le categorie professionali, promozione di discussioni su possibili buone pratiche nazionali e internazionali con riferimento agli assets potenzialmente disponibili. B.3 - Definizione progetto fruizione dell'ansa Valco San Paolo e delle sponde. <i>(dorsale Lungotevere Dante con ciclabile, "pettine" di fruizione verso la sponda, percorso ciclabile sulla sponda "anello" con Tiberis, Roma Capitale acquisizione in concessione delle 2 aree spondali, oppure Municipio VIII acquisizione delle concessioni)</i>	Municipio VIII, UST, ABDAC, Agenda Tevere, associazioni culturali e sportive, Istituti Universitari e Scolastici, enti con sede sul territorio, operatori economici, CONI-FIN	Municipio VIII					
C - Attuazione progetto fruizione dell'ansa Tevere spazio pubblico	C.1 - Ipotesi 1) Roma Capitale UST acquisizione in concessione delle due aree libere tra Lungotevere Dante e la sponda. Ipotesi 2) Municipio VIII acquisizione in concessione delle due aree libere tra Lungotevere Dante e la sponda. C.2 - Lungotevere Dante: ripristino della continuità e definizione sistema di trasporto pubblico. C.3 - Percorsi ciclopedonali: a partire dal collegamento con Tiberis e sviluppo per la fruizione delle aree riqualificate a Tevere spazio pubblico C.4 - Realizzazione riqualificazione aree spondali per parco verde pubblico.	Roma Capitale UST, Municipio VIII, Agenda Tevere	Roma Capitale UST Municipio VIII					
CONTRIBUTO DELL'AZIONE/ATTIVITÀ ALLE POLITICHE COMUNITARIE, NAZIONALI E PIANI E PROGRAMMI REGIONALI		DIRETTIVA 2000/60/CE (DIRETTIVA QUADRO ACQUE)	STRATEGIA TEMATICA DEL SUOLO COMUNICAZIONE DELLA COMMISSIONE ALLE ALTRE ISTITUZIONI EUROPEE	x		Piano di Gestione della Riserva Statale del Litorale Romano		
		DIRETTIVA 2007/60/CE (DIRETTIVA ALLUVIONI)	CONVENZIONE EUROPEA SUL PAESAGGIO	x		PRG Roma Capitale		x
		DIRETTIVA 92/43/CEE (DIRETTIVA HABITAT)	Piano Territoriale Paesaggistico Regionale del Lazio (PTPR)			PRG Comune di Fiumicino		
		DIRETTIVA 2009/147/CE (DIRETTIVA UCCELLI)	PSS - Piano Straico dell'area Metropolitana Romana	x		Piano Urbano della Mobilità Sostenibile (PUMS) di Roma Capitale		x
		DIRETTIVA 2008/56/CE (DIRETTIVA QUADRO SULLA STRATEGIA MARINA)	Piano di Tutela delle Acque Regionale (PTAR)					
		STRATEGIA UE PER LA BIODIVERSITÀ	Piano Territoriale Provinciale Generale (PTPG)	x				
CA - CRITICITÀ ATTESE E LINEE GUIDA	Reperimento risorse economiche. Soggetti responsabili in funzione delle proprie competenze: Regione Lazio per proprie aree Municipio VIII per Lungotevere Dante ed aree in concessione Roma Capitale per percorsi ciclopedonali ed aree in concessione Agenda Tevere per la concertazione dell'azione e per la definizione del progetto di intervento							

TC - TERRITORIO COINVOLTO
Descrizione e riferimenti territoriali (coordinate GIS o altro per eventuale localizzazione)

CARTOGRAFIA



SCHEDA COMPILATA DA

NOME COGNOME

ENTE DI APPARTENENZA

MAIL

SCHEDA N° 13 PRIMO PROGRAMMA D'AZIONE 2022-2025

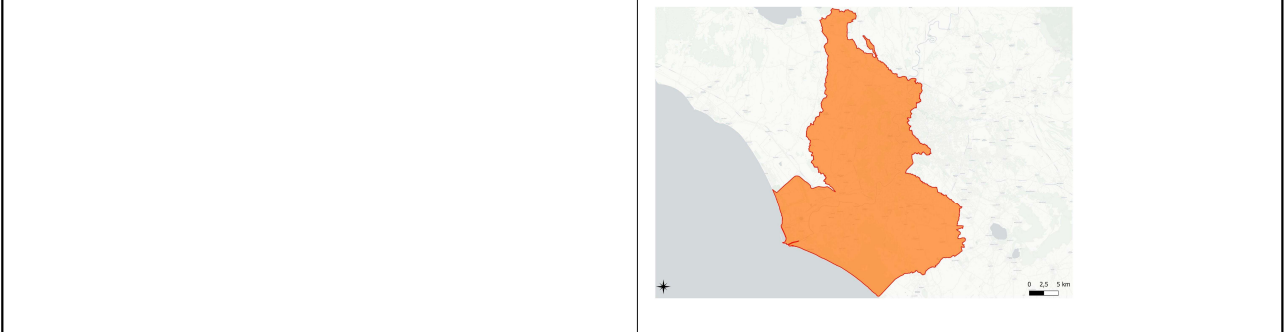
ASSE STRATEGICO	Obiettivi di sviluppo sostenibile - SDGs (Agenda 2030)	OS - Obiettivi specifici di sostenibilità
A. Aggiornamento e sviluppo del quadro conoscitivo	3. Assicurare la salute e il benessere per tutti e per tutte le età	1. Gestione risorse idriche e protezione dal rischio idraulico
B. Sicurezza idraulica	6. Garantire a tutti la disponibilità e la gestione sostenibile dell'acqua e delle strutture igienico-sanitarie	2. Miglioramento qualità delle acque
C. Qualità acque	8. Incentivare una crescita economica duratura, inclusiva e sostenibile, un'occupazione piena e produttiva ed un lavoro dignitoso per tutti	3. Miglioramento qualità ambientale
D. Biodiversità e funzionalità ecologica	11. Rendere le città e gli insediamenti umani inclusivi, sicuri, duraturi e sostenibili	4. Accessibilità e fruizione. Tevere spazio pubblico
E. Fruizione integrata		5. Valorizzazione e promozione progettualità esistenti
F. Partecipazione Attiva		6. Diffusione della conoscenza e della partecipazione

PA_F.1 - EDUCAZIONE ALLA CULTURA DEL FIUME E DEL CdF

AT - ATTIVITÀ		SR - SOGGETTO RESPONSABILE DELL'ESECUZIONE E DEL MONITORAGGIO	ENTE DI APPARTENENZA	DIPARTIMENTO / UFFICIO		NOME COGNOME DEL RESPONSABILE			
TP - TIPOLOGIA ATTIVITÀ			Municipio I	Dipartimento dell'Educazione scolastica					
Monitoraggio			SR - SOGGETTI COINVOLTI		TA - TEMPI PREVISTI PER L'ATTUAZIONE		R - RISORSE FINANZIARIE		
		SOGGETTI	REFERENTE	Avvio	Termine	ENTI FINANZIATORI	DISPONIBILI	DA REPERIRE	
A	A.1 - Istituzione di un gruppo di lavoro coordinato dal Municipio I che coinvolga le associazioni di cittadini dei quartieri stakeholders con il supporto di Agenda Tevere Onlus	Municipio 1, rappresentanti delle associazioni di cittadini dei quartieri stakeholders, Agenda Tevere Onlus	Municipio I						
	A.2 - Definizione di possibili progetti per la diffusione nelle scuole di ogni ordine e grado e nei centri anziani della cultura del fiume come bene comune ed ecosistema urbano da conoscere e preservare riqualificandolo costantemente	Municipio 1, rappresentanti delle associazioni di cittadini dei quartieri stakeholders, Agenda Tevere Onlus	Municipio I						
	A.3 - Incontro con le istituzioni scolastiche del territorio per concordare le modalità di realizzazione dei progetti condivisibili (anche se possibile con progetti di alternanza scuola-lavoro)	Municipio 1, rappresentanti delle associazioni di cittadini dei quartieri stakeholders, Agenda Tevere Onlus, istituzioni scolastiche	Municipio I						
	A.4 - Messa a punto dei progetti per anno scolastico di riferimento	Rappresentanti delle associazioni di cittadini dei quartieri stakeholders, istituzioni scolastiche	Istituzioni Scolastiche						
	A.5 - Individuazione di fonti di finanziamento e di eventuali benefattori interessati	Municipio 1, rappresentanti delle associazioni di cittadini dei quartieri stakeholders, istituzioni scolastiche	Municipio I						
	A.6 - Realizzazione dei progetti per anno scolastico di riferimento	Municipio 1, rappresentanti delle associazioni di cittadini dei quartieri stakeholders, istituzioni scolastiche	Istituzioni Scolastiche						
	A.7 - Diffusione dei risultati ottenuti	Municipio 1, rappresentanti delle associazioni di cittadini dei quartieri stakeholders, istituzioni scolastiche	Municipio I						risorse uomo
CONTRIBUTO DELL'AZIONE/ATTIVITÀ ALLE POLITICHE COMUNITARE, NAZIONALI E PIANI E PROGRAMMI REGIONALI	DIRETTIVA 2000/60/CE (DIRETTIVA QUADRO ACQUE)	x	STRATEGIA TEMATICA DEL SUOLO COMUNICAZIONE DELLA COMMISSIONE ALLE ALTRE ISTITUZIONI EUROPEE			Piano di Gestione della Riserva Statale del Litorale Romano			
	DIRETTIVA 2007/60/CE (DIRETTIVA ALLUVIONI)		CONVENZIONE EUROPEA SUL PAESAGGIO		x	PRG Roma Capitale			
	DIRETTIVA 92/43/CEE (DIRETTIVA HABITAT)		Piano Territoriale Paesaggistico Regionale del Lazio (PTPR)			PRG Comune di Fiumicino			
	DIRETTIVA 2009/147/CE (DIRETTIVA UCCELLI)		PSS - Piano Stralcio dell'area Metropolitana Romana			Piano Urbano della Mobilità Sostenibile (PUMS) di Roma Capitale			
	DIRETTIVA 2008/56/CE (DIRETTIVA QUADRO SULLA STRATEGIA MARINA)		Piano di Tutela delle Acque Regionale (PTAR)						
	STRATEGIA UE PER LA BIODIVERSITÀ	x	Piano Territoriale Provinciale Generale (PTPG)						

CA - CRITICITA' ATTESE E LINEE GUIDA

TC - TERRITORIO COINVOLTO
Descrizione e riferimenti territoriali (coordinate GIS o altro per eventuale localizzazione)



SCHEDA COMPILATA DA	NOME COGNOME	ENTE DI APPARTENENZA	MAIL
		Municipio I	